



En excursion, en prome-
nade, ayez toujours sur
vous une pharmacie de
poche pour Touristes du
T. C. B.

Prix : Fr. 20.75

Pharmacie Paul LE MARINEL

Rue du Trône, 46
BRUXELLES


Chèques postaux : 645.45

Pharmacies pour Autos — Colonies
Boîtes de Secours

AVIS

Pour les ANNONCES dans le Guide
des Cent Promenades Pédestres aux
environs de Bruxelles, on est prié de
s'adresser au Concessionnaire :

PUBLICITÉ GÉNÉRALE
INTERNATIONALE FONDÉE
EN 1900



Marque déposée

A. DELMARCEL
RUE DUPRÉ, 25 & 25^a
JETTE - BRUXELLES

Téléphone 666,59
Compte-chèques postaux 180,86
Télégrammes :
RÉCLAMARCEL-JETTE

100 Promenades
-:-
Environs de Bruxelles

TOURING
CLUB
de
BELGIQUE



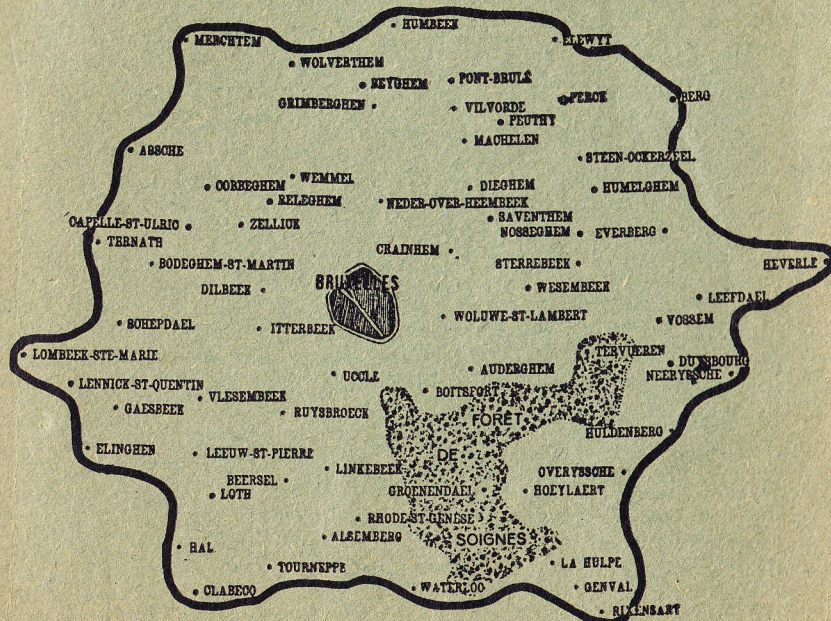
TOURING CLUB DE BELGIQUE
SOCIÉTÉ ROYALE

**ENVIRONS DE =
=BRUXELLES**

100 PROMENADES PÉDESTRES

5^e EDITION

6 CARTES et PLANS



PRIX : fr. 7.50

Pour les Sociétaires du T. C. B. : 5 francs.

Quelques publications du T. C. B.

Toute commande doit être accompagnée du montant de l'achat. Il n'est pas fait d'envoi contre remboursement. Les paiements doivent être adressés à M. CAUDERLIER, trésorier du T. C. B., 44, rue de la Loi, Bruxelles, en un bon ou un mandat postal muni du timbre-quittance exigé par la loi, ou en un accreditif sur la Banque Nationale à Bruxelles, ou en un chèque payable à Bruxelles, ou en un chèque-postal ou enfin en un virement au compte-chèques postal du T. C. B. (n° 118.900).
Eviter les envois en timbres-poste.

	PRIX		Port et frais
	pour sociét.	pour non soc.	
Plan de Bruxelles du T. C. B.	6.—	7.—	0.50
Cartes des environs de Bruxelles	3.50	5.—	0.50
Carte des environs de Liège	2.50	3.25	0.40
Carte des environs de Dinant	1.—	1.50	0.40
Carte des environs de Namur	1.—	1.50	0.40
Carte de la forêt de Soignes, avec notice.	3.50	4.—	0.50
Carte au 1/100,000° des neuf provinces ; par province :	2.—	3.—	0.50
Carte au 1/100,000° du Grand-Duché de Luxembourg	2.—	3.—	0.40
Carte routière au 1/320,000°	3.—	4.—	0.40
Carte de l'Europe au 7,000,000°	3.25	4.25	0.40
Guide de 52 promenades de Namur	2.50	3.—	0.50
Guide d'Eupen-Malmédy	7.50	9.50	2.50
Guide de la Semois, par J. Remisch	5.—	6.—	1.50
Guide du Grand-Duché de Luxembourg, par J. Remisch	9.50	11.—	3.50
Guide des Musées de nos provinces, par E. Rahir	4.—	5.—	0.70
Guide des promenades de Mons	2.—	2.50	0.50
Guide des promenades de La Louvière ...	1.—	1.25	0.70
Notions d'archéologie, par de Loë	3.—	—	0.70
Traité d'architecture, par Desmarez	9.—	—	2.20
Ce qu'il faut voir au front depuis Liège jusqu'à la chute d'Anvers, par M ^{me} Dirckx	2.—	—	0.70
La Mer	5.—	—	0.70
Guide hist. et descr. des environs de Bruxelles, par A. Cosyn, les 2 vol. ...	9.—	11.—	3.50
Voyage princier en Belgique au XVII ^e siècle	1.50	—	0.40
Au beau pays de Rubens et de Van Dyck	1.50	—	0.50
Manuel de conversation	0.50	—	0.40
Itinéraires sommaires, 2 ^e vol.	0.50	—	0.40
Itinéraires Carniaux ; l'itinéraire :	0.35	—	0.10
Itinéraires (collect. compl. 150)	50.—	—	3.50
Tableau schémat. de ces itinéraires	0.25	—	0.10
Itinéraires nautiques (dépliants), par iti- néraire	1.—	—	0.40
Itinéraires nautiques (cartonnés), par itinéraire	1.50	—	0.40

Touring Club de Belgique


SOCIÉTÉ ROYALE

Sous la présidence d'honneur de LL. MM. le Roi et la Reine

Environs de Bruxelles

100 Promenades Pédestres

5^{me} EDITION



Tous droits réservés.

SIEGE SOCIAL :

44, RUE DE LA LOI, BRUXELLES.

Cotisation de Sociétaire : 12 fr. 60 par an
avec service gratuit du Bulletin officiel illustré.
Réduite à 3 fr. 50 pour les membres de la famille du sociétaire.

BRUXELLES

Etablissements typo-litho D. REYNAERT

101, rue Piers, Bruxelles.

DOCUMENTS ÉDITÉS

PAR LE

Touring Club de Belgique

et dont la possession est des plus utiles pour bien s'orienter :

- I. — **Carte de la forêt de Soignes et de ses environs**, au 20,000^e, en six couleurs (0^m78 × 0^m68).
Prix : fr. 3,50, y compris une notice illustrée.
- II. — **Carte des environs de Bruxelles**, au 40,000^e, en cinq couleurs (0^m96 × 0^m84), englobant au Nord : Merchtem et Eppeghem; à l'Est : Huldenberg et Limal; au Sud : Plancenoit et Haut-Ittre; et à l'Ouest : Lennick-Saint-Quentin.
Prix : fr. 3,50.
- III. — **Plan de Bruxelles et des communes suburbaines**, en 15 feuilles au 15,000^e, réunies en brochure.
Prix : 6 francs.

L E PLAN qu'il vous faut avoir : *Plan de Bruxelles et des Communes suburbaines* en 15 feuilles, au 15,000^e, réunies en brochure.

Prix : 6 Francs

Édition du T. C. B. —

Au Lecteur

Il y a pas mal d'années — c'était en mai 1916 — notre Association lançait la première édition de ce guide. Elle le faisait un peu timidement, dans l'ignorance de l'accueil que réserverait le public à cette publication d'un genre nouveau.

Le succès fut tel qu'en quelques mois 25,000 exemplaires furent écoulés et qu'il fallut procéder d'urgence à un tirage supplémentaire de 10,000 exemplaires.

La démonstration était faite de l'utilité de cette sorte de guide, menant le promeneur par les sentiers et faisant fi la plupart du temps de la grande route.

Il fut donc décidé de poursuivre la réalisation de l'idée et on l'étendit aux principaux centres de tourisme du pays, à commencer par les régions où les circonstances du moment s'y prêtaient le mieux et où nous avions pu trouver les collaborations indispensables. Successivement nous menâmes à bien, avec un bonheur tout pareil, les guides des environs de Charleroi, de Liège, de La Louvière et le Centre, de Verviers-Spa, de Mons, d'Eupen Malmedy, d'Anvers et de Namur.

Ces éditions répétées ne se firent pas, toutefois, sans que des progrès notables n'eussent été réalisés. Par exemple, dans les dernières, le lecteur, que l'étude captive, trouve d'importantes notices historiques, archéologiques ou de folklore, imprimées en caractères plus petits, que les insoucians peuvent aisément sauter si l'itinéraire seul les intéresse.

C'est avec la plus grande confiance dans le succès qui l'attend que nous lançons cette cinquième édition de notre publication, œuvre collective et exclusive des administrateurs et des Censeurs du Touring Club, qui ont tenu à mettre au profit de la collectivité les notes recueillies par eux au cours de leurs balades dans les environs de la Capitale.

OBSERVATIONS GENERALES

1. La division du Guide en quatre parties: Promenades à l'Est, au Sud, à l'Ouest et au Nord de Bruxelles n'a rien d'absolu, beaucoup d'excursions n'étant pas orientées exactement vers un des quatre points cardinaux.
2. Bien que les itinéraires aient été décrits avec la plus grande précision possible, il est spécialement recommandé au promeneur de ne pas se mettre en route sans être porteur de la *Carte des Environs de Bruxelles*, au 40,000^e, éditée par le T. C. B.
S'orienter sur le terrain d'après une bonne carte double, en effet, le plaisir d'une excursion.
3. La durée indiquée en tête de chaque itinéraire est celle de la promenade pédestre elle-même, calculée sur l'allure de quatre kilomètres à l'heure. Forcément approximative, elle doit, éventuellement, être majorée de la durée des trajets en tramway, chemin de fer ou autobus.
4. Abréviations :
P. I. = Poteau indicateur.
B. = Borne kilométrique.
5. Le lecteur qui constaterait l'une ou l'autre erreur est instamment prié de nous la signaler, en indiquant exactement la façon dont la correction devrait être rédigée.
Dans un travail de l'espèce, il est, en effet, parfois fort malaisé de détailler l'itinéraire: des arbres isolés, des massifs boisés qui servaient de points de repère, tombent fréquemment sous la cognée; des cabarets sont débaptisés, des clôtures ou des haies sont arrachées.
Bref, depuis le jour où la description a été faite

avec toute la minutie désirable, des changements notables peuvent avoir été apportés à l'état des lieux.

Il est du devoir de chacun de nous les faire connaître dans l'intérêt de tous.

TOUS DROITS RESERVES.

Comment s'orienter à l'aide d'une montre

Lorsque le soleil est apparent et même lorsque le temps est assez peu couvert pour permettre de le situer, la montre peut parfaitement remplacer la boussole.

Faites face au soleil en tenant votre montre à plat devant vous, la petite aiguille pointée dans la direction solaire. La bissectrice de l'angle formée par la dite aiguille et le rayon sur midi donne le Sud, de 6 heures du matin à 6 heures du soir. Avant ou après ces heures, cette bissectrice indique le Nord.

Bien entendu, il faut que la montre soit à l'heure du méridien ou, si elle ne l'est pas, qu'il soit tenu compte de cette heure là.

Pour orienter une carte d'après ce procédé, la placer à terre si l'on ne dispose pas d'une table et, y ayant repéré l'endroit où l'on se trouve, y déposer la montre (le centre) en pointant l'aiguille des heures vers le soleil, et tracer de l'œil la bissectrice de l'angle avec midi, ce qui donne le Sud. Soulevant ensuite légèrement la montre d'une main *sans en changer la direction*, faire doucement pivoter la carte jusqu'à ce qu'elle soit amenée au Sud ou au Nord, selon l'heure à laquelle vous opérez.

TABLES DES MATIERES

Au lecteur	3
Observations générales	4
Comment s'orienter à l'aide d'une montre	5

PREMIERE PARTIE.

PROMENADES A L'EST DE BRUXELLES.

Excur- sions		Pages
1	Woluwe, parc de Woluwe, Auderghem, Trois Cou- leurs, retour à Woluwe par l'avenue Parmentier	6
2	Watermael, Auderghem, Boitsfort, Watermael	10
3	De Watermael à Woluwe-St-Pierre	11
4	De Watermael au Fort Jaco	13
5	Watermael-Boitsfort-Groenendael-Overysse	15
6	Dans la forêt de Soignes : De Boitsfort à Auderghem par le Diependelle et le vallon des Grandes Floss.	22
7	Dans la forêt de Soignes : De Boitsfort au Fort-Jaco et le Vert-Chasseur par l'étang des Enfants-Noyés.	23
8	Dans la forêt de Soignes. De Boitsfort au Kerren- berg (Groenendael) par le « Vuylbeek » et le Haras du duc Antoine de Bourgogne	25
9	Dans la forêt de Soignes : De la chaussée de La Hulpe (Champ de courses de Boitsfort) à la Petite Espinette, par le sentier du « Vuylbeek » et retour au point de départ par le sentier des Sables et le fond des Enfants-Noyés	28
10	Dans la forêt de Soignes : De la chaussée de La Hulpe (Champ de courses de Boitsfort) à l'Esp- inette Centrale, par le fond des Enfants-Noyés, le « Vuylbeek », le Haras d'Albert et Isabelle, les étangs de Groenendael, le fond des Palissades, le Hazedelle	30
11	Dans la forêt de Soignes : De Boitsfort à Auder- ghem par le vallon des Putois, le Blanckedelle, le vallon des Grandes Floss, Rouge-Cloître et Val- Duchesse	32

Excur- sions		Pages
12	De Boitsfort à Rouge-Cloître et Woluwe-St-Pierre.	36
13	Dans la forêt de Soignes et le bois des Capucins : D'Auderghem à Tervueren, par Rouge-Cloître, le vallon des Grandes Floss, le vallon des Petites Floss, l'Arboretum de Tervueren et le bois des Capucins	38
14	Dans le bois des Capucins et la forêt de Soignes : De Tervueren à l'Espinette Centrale ou à la Petite Espinette, par le bois des Capucins, Notre-Dame- au-Bois, Hoeylaert et Groenendael	43
15	Dans la forêt de Soignes : De l'Espinette Centrale à Boitsfort, par le vallon des Puits, les étangs de Groenendael, l'Arboretum et le Musée forestier de Groenendael, le haras d'Albert et Isabelle	49
16	Dans la forêt de Soignes : De l'Espinette Centrale à Groenendael ou à Boitsfort, par le Hazedelle, le fond des Braconniers, le fond Joséphine et la Froide Vallée	54
17	Des Trois-Couleurs aux Quatre-Bras, par Ophem, Tervueren et le bois des Capucins	57
18	De Boendael à Uccle	60
19	De-ci de-là aux environs des Quatre-Bras	62
20	Des Quatre-Bras à Tervueren par le chemin des Ecoliers	64
21	Une promenade dans le parc de Tervueren	67
22	Tervueren, Yzer, Duysbourg, Tervueren	71
23	Tervueren, Arboretum, château Marnix, Overysse, Zavelenborre, Hoeylaert, Kerrenberg ou Hazen- dael, Groenendael, chemin des Tumuli, drève du Comte, Boitsfort	73
24	La vallée de la Voere, par Vossem, Leefdael, Ste- Vérone et Berthem	77
25	De Tervueren à Huldenberg et Overysse, par le chemin des Loups, le Bois des Capucins, Yzer et la vallée de Nellebeek ou Helle. Retour par la vallée de l'Ysse	81
26	Boitsfort, Groenendael, La Hulpe, Hannonsart, église de fer, Gaillemarde, la Belle-Etoile, Grande Espinette, Espinette Centrale	86

Excur- sions	Pages
27 Espinette Centrale, Fond des Ails, Gailemarde, La Hulpe, La Bruyère, Genval, Malaise, La Hulpe.	89
28 Visite du parc et du village de Genval	92
29 De Woluwe-St-Etienne à Woluwe St-Pierre, par la Woluwe et Stockel	96
30 Woluwe-St-Pierre, Woluwe-St-Lambert, Stockel ...	99
31 De Stockel aux Trois-Couleurs	101
32 De Stockel à Tervueren, par Wesembeek, Sterrebeek, Everberg, Vrebos et Goyge	102
33 Entre les Trois Chaussées : (Bruxelles-Haecht, Bruxelles-Louvain, Tervueren-Louvain), Berg, Steenockerzeel, Cortenberg, Everberg, Tervueren	106
34 De Vossem à Louvain, par Leefdael, Ste-Véronique, Corbeek-Dyle, les Eaux-Douces, le bois et le château d'Héverlé	113

DEUXIEME PARTIE.

PROMENADES AU SUD DE BRUXELLES

35 Du carrefour de la Belle-Etoile (chaussée de Mont-Saint-Jean) au Lion de Waterloo, par le château d'Argenteuil, l'Argentine ou rivière d'Argent, l'église de fer de Gailemarde, Bas-Ransbeek, Ohain, Lamarache et la ferme Papelotte	116
36 Visite du champ de bataille de Waterloo : Monuments des Belges, de Gordon et des Hanoviens, la Haie Sainte, le Panorama, le Musée, Hougoumont, monument français, la Belle-Alliance, monument des Prussiens, Papelotte, le Lion	121
Historique de la bataille de Waterloo	130
37 Genval, Rosières, Rixensart, Grandsart, Profonsart, Rofessart, Limelette, bois de Blanc-Ry, Lacroix, bois des Etoiles, Mousty, Ottignies. Retour facultatif par Ceroux-Mousty, l'abbaye d'Aywier, Lamarache, le monument Gordon	133
38 De Rixensart à Braine-l'Alleud, par Chapelle-Saint-Lambert, Lasne, Couture-St-Germain, Aywier et Plancenoit	141

Excur- sions	Pages
39 De Loth à l'Espinette Centrale, par le sanatorium d'Alseberg et les Sept-Fontaines	144
40 De l'avenue du Prince d'Orange (chaussée de Waterloo) à Uccle-Globe	148
41 Du Vert-Chasseur à Ruysbroeck, par l'Observatoire et Droogenbosch	149
42 Quelques charmants zigzags dans Uccle	151
43 La vallée de Saint-Job	153
44 D'Uccle-Calevoet à Linkebeek et à la chaussée de Waterloo	155
45 De Neerstalle aux Sept-Fontaines, par Droogenbosch, Beersel et Alseberg. Retour par Rhode-St-Genèse et l'Espinette Centrale	157
46 Dans les bois de Verrewinkel	159
47 Les Sapinières, Hollebeek, Rhode-St-Genèse, ferme Landsrode, Espinette Centrale	161
48 Petite Espinette, fermes Dedobbelaer et Kregtenbroeck, Rhode-St-Genèse, Ijsbergbosch, Cleetbosch, ferme de Schavye, Linkebeek, Calevoet.	164
49 Calevoet, château d'Wersbosch, Ijsberg, Rhode-St-Genèse, 't Hof-ten-Hout, Elsenbosch, Grande et Petite Espinette	168
50 Calevoet, Beersel, Laar Heide, Kesterbeek, Bruineput, Begijnbosch, Elsenheide, Gashuisbosch, 't Holleken, Op-Linkebeek, Verrewinkel, St-Job, Uccle.	171
51 Droogenbosch, les gracieux méandres de la Senne, Beersel, Calevoet	176
52 Neerstalle, Ruysbroeck, les prairies de la Senne, Loth, Zuen	181
53 Calevoet, Beersel, Alseberg, Tourneppe, Huyssinghen, Brucom	183
54 Petite Espinette, 't Holleken, Ijsbergbosch, Gasthuisbosch, Kesterbeek, Bruineput, Crabbosch, Buysinghen, Hal	188
55 Waterloo, Sept-Fontaines, Tourneppe, Buysinghen, Brucom	192
56 Le parc Duden et Forest	193
57 Hal, Halsput, Mekingén, Leeuw-St-Pierre, Zuen et retour à Bruxelles	196

Excur- sions	Pages
58 Hal, Buysinghen, Crabbosch, Huyssinghen, Loth ...	199
59 Hal, Esschenbeek, Chapitre, Kesterbeekbosch, Vroo- nenbosch, Tourneppe, Alseberg, Rhode-Saint- Genèse, Espinette Centrale	202
60 Hal, Esschenbeek, bois de Hal, Distelheide, Sept- Fontaines, Tourneppe, Buysinghen	205
61 Clabecq, Braine-le-Château, bois de Hal, Sept-Fon- taines, Espinette Centrale	209

TROISIEME PARTIE.

*PROMENADES A L'OUEST DE BRUXELLES.

62 Les bords de la Zuen	213
63 Zuen, Ruysbroeck, Aa, Anderlecht	215
64 Lennick-St-Martin, Lennick-St-Quentin, Gaesbeek, Berchem-St-Laurent, Audenaeken, Leeuw-Saint- Pierre, Zuen	216
65 Lennick-St-Quentin, Lombeek-Notre-Dame, Elin- ghen, Audenaeken, Leeuw-St-Pierre	221
66 De Bruxelles à Leeuw-St-Pierre, par Gaesbeek et Audenaeken	225
67 Aux environs de Dilbeek et retour à La Roue par la vallée de la « Pede »	226
68 La Roue, cours de la « Vlèse », Vlesenbeek, Leeuw- St-Pierre	230
69 De-ci de-là dans la pittoresque région de Dilbeek ...	232
70 Dilbeek, Itterbeek, Pede-Ste-Anne, Pede-Ste- Gertrude, Gaesbeek, Vlesenbeek et Rattendael	235
71 De Scheut à Dilbeek et à Anderlecht	239
72 Schepdael, Zierbeek, Bodeghem-St-Martin, Ronden- bosch, Dilbeek (Cours du « Zierbeek »)	241
73 Anderlecht, Neerpede, Pede-Ste-Anne, Pede-Ste- Gertrude, Dilbeek (Cours de la « Pede »)	244
74 Strythem, Lombeek-Ste-Marie, Goyck, Lennick-St- Quentin, Lennick-St-Martin, Schepdael	248

Excur- sions	Pages
75 Dilbeek, Bodeghem-Saint-Martin, Capelle-St-Ulric, Assche	250
76 Assche, Capelle-St-Ulric, Bodeghem-St-Martin, Zier- beek, Schepdael	254
77 Anderlecht, Broeck, cours du « Molenbeek », Dil- beek, Kattebroek, Berchem-Ste-Agathe, gare de l'Ouest	256
78 Veeweyde, Neerpede, Vlaasendael, Itterbeek, Dilbeek	259
79 Dilbeek, Grand-Bigard, Berchem-Ste-Agathe	261
80 Berchem, Grand-Bigard, Beckerzeel, Zellick et re- tour à Berchem	263
81 De la chaussée de Gand à la chaussée de Ninove : Berchem-Ste-Agathe, le Mont Thabor et Dilbeek	265
82 Berchem-Ste-Agathe, Zellick, Beckerzeel, cours du « Molenbeek » et château de Nieuwenmolen, Vit- zeroel, Ternath, Terlinden, étang de Zierbeek, Planken, Begijnenborre, Snikberg, Dilbeek	267
83 Jette-St-Pierre, Relegem, Zellick, Beckerzeel, Ca- pelle-St-Ulric, Grand-Bigard	272

QUATRIEME PARTIE.

PROMENADES AU NORD DE BRUXELLES.

84 Karreveld, Ganshoren, château de Rivieren, Laren- beek-Bosch, Jette, Hôpital Brugmann, Laeken ...	275
85 Cimetière de Laeken, grotte de Lourdes et parc Elisabeth	279
86 Parc de Laeken, Gros-Tilleul, avenue Van Praet, retour par le canal	281
87 Wommel, Ossel, Brusseghe, Meysse	285
88 De Wommel à Wommel, par Relegem, Hamme, Cobbeghem, Ossel, la chapelle d'Amelghem et le château de Bouchout à Meysse	287
89 De Wommel à Wommel, par Ophem, Vylst, Brusse- ghem, Ossel et Hamme	290
90 Wommel, Drij Pikkell, Meysse, Grimberghen, Pont- Brûlé, Vilvorde (Cours du « Molenbeek »)	294

91 Gros-Tilleul, Over et Neder-Heembeek, Vilvorde ...	300
92 Vilvorde, Pont-Brûlé, Beyghem, Grimberghen	303
93 Vilvorde, Borght, Koningsloo, Neder-Over-Heembeek, Mutsaard, Strombeek-Bever	305
94 Laeken, Vilvorde, Pont-Brûlé, Humbeek, Capelle-au-Bois et retour en bateau à vapeur	308
95 Vilvorde, Houthem, Elewynt, Perck, Peuthy et retour à Vilvorde. (Variante de Peuthy vers Machelen et Haeren)	312
96 Buda, château de Beaulieu, Machelen, Peuthy, Melsbroeck	315
97 Woluwe-St-Etienne Saventhem, Dieghem, Machelen, Haeren (Cours de la « Woluwe »)	317
98 Parc Josaphat, boulevard Lambermont et cimetière de St-Josse	320
99 Evere, Haeren, Dieghem	323
100 Roodebeek, Deux-Maisons, cimetière de Bruxelles, Evere	325
Quelques itinéraires sommaires dans la forêt de Soignes	329
Table des matières	334
Index	341

TABLE DES CARTES ET PLANS

Parc de Woluwe-St-Pierre	7
Parc de Genval-les-Eaux	93
Champ de bataille de Waterloo	122
Parc de Tervueren	Entre pp. 66 et 67
Bois des Capucins	» 66 et 67
Carte des environs de Bruxelles	» 196 et 197

Index alphabétique

	Pages
Aa	215
Abbaye d'Aywier	139, 143
» de Dielighem	278
Alsemberg	146, 157, 183, 202
» (Eglise)	146, 158, 185
Amelghem	286
» (Chapelle)	286, 291
Anderlecht	215, 239, 244, 256
» (Eglise)	241
Arboretum de Groenendael	51
» de Tervueren	40
Arbre-ballon du T. C. B.	273, 277
Arbre de Wellington (Waterloo)	123
Argentine (Rivière)	87, 90
Assche	250, 254
» (Eglise)	252
Audenaeken	216, 221, 225
Auderghem	6, 10, 22, 32, 38
» (Château de Val-Duchesse)	8
Auderghem (Trois-Couleurs)	9
Avenue du Prince d'Orange	148
» Van Praet	281
Aywier	141
Bas-Ransbeek	116
Beckerzeel	263, 267, 272
» (Eglise)	264, 274
Beersel	157, 171, 176, 183
» (Ruines)	157, 171, 178
Begijnbosch	171
Begijnenborre	243
Berchem-Ste-Agathe	256, 261, 263, 265, 267
Berchem-St-Laurent	216
Berg	106
» (Eglise)	106
Berthem	80
» (Eglise)	80
Beyghem	303
» (Eglise)	303
Blankedelle	33, 36
Bodeghem-St-Martin	241, 250, 254
» (Eglise)	242, 251
Boekt	313
Boendael	60
» (Eglise)	30

	Pages
Bois de Blanc-Ry	133
» des Capucins	38, 43, 57, 81
» des Etoiles	133
» de Hal	205, 209
» d'Héverlé	115
» de Moorsel	113
Boitsfort ... 10, 15, 22, 23, 25, 28, 30, 32, 36, 49, 54, 73, 86	
» (Ancien Château)	17
» (Maison haute)	53
Borghet	305
Borne du Jubilé 1905	27, 39, 51
Boulevard Lambermont	320
» du Souverain	17
Braine-l'Alleud	141
Braine-le-Château	209
» » (Pilon)	210
Breembosch	184
Broeck	256
Brucom	183, 192
Bruineput	171, 188
Brusseghem	285, 290
» (Eglise)	292
Buda	315
Buysinghen	188, 192, 199, 202
» (Eglise)	191
Calevoet	164, 168, 171, 176, 183
Canal de Willebroeck	281
Cappelle-St-Ulric	250, 254, 272
» » (Eglise)	251, 274
Cappelle-au-Bois	308
Carrefour de la Belle-Etoile	116
Céroux-Mousty	133
» (Eglise)	138
Chapelle d'Amelghem	286, 287, 291
» de Marie-la-Misérable (Woluwe-Saint-Lambert)	97
» Ste-Anne (Auderghem)	8, 35
» Ste-Anne (Laeken)	282
» Ste-Anne (Vylst)	291
» St-Hubert (Tervueren)	44
» St-Hubert (Eaux-Douces)	115
» St-Lambert	141
» St-Landry	301
» Ste-Véronique (Leefdael)	78
» de Tell	94
Chapitre	202
Château d'Argenteuil	88, 117
» de Beaulieu	315, 319
» de Beersel (Ruines)	157, 171, 176
» de Borghet	305
» de Bouchout	295
» de Carpentier (Saventhem)	318
» de Charleroy	298
» de Coloma	214, 220

	Pages
Château de Croy	19
» de Cruquembourg (Ternath)	270
» de Droogenbosch	149
» de Fichermont	120
» de Gaesbeek	218, 225
» de Goumont	125
» de Grand-Bigard	263
» de Grimberghen	297
» de Groenendael	50
» de Ham	108
» d'Héverlé	113
» d'Hoogvorst	295
» d'Huldenberg	83
» de Laeken	282
» de Leefdael	79
» de Longue-Queue	87
» de Lunden	310
» Marga (Dieghem)	324
» Marnix	73
» de Melsbroeck	316
» de Merode (d'Everberg)	105, 111
» de Meudon	300
» de Nieuwermolen	267
» Orban	301
» d'Overysse	84
» Papen Kasteel	154
» Pelgrims	262
» de Poddeghem	298
» de la Queue	26
» de Rivieren	275
» de Rixensart	133
» du Steen	312
» Ter Meeren (Sterrebeek)	103
» de Tervueren	43
» de Thomaz (Ottignies)	133
» Timberman (7 Fontaines)	207
» de Val-Duchesse	8
» de Viron (Vylst)	286
» de Viron (Ste-Alène) ... 214, 240, 243, 257, 261	
» de Wemmel	285, 290
» d'Werbosch	168
» de Wesembeek	102
» Wittouck	215, 221
» de Woluwe-St-Lambert	97
Chaussée de La Hulpe (Champ de courses de Boitsfort)	28, 30
» de Tervueren	38
Chemin des Loups	81
» des Tumuli	73
Chêne de Bruyn	55
» historique des Sept Fontaines	211
» des Sept Têtes couronnées	50
Cimetière de Bruxelles	325
» de Laeken	279
» de Rofessart	135

	Pages
Cimetière de Saint-Josse	321
Clabecq	209
Cleetbosch	164
Cobbeghem	288
» (Eglise)	288
Colipain	147, 211
Colombier (Le) ('t Duyfhuis)	109
Corbeek-Dyle	113
» (Eglise)	114
Cornet (Cabt)	174
Cortenbergh	106
» (Eglise)	110
Couture-St-Germain	141
Couvent des Capucins (Ruines)	42, 46, 65
Crabbosch	188, 199
Cutseghem	107
De Hoeve	228
Deux-Maisons	325
Dieghem	323
» (Château Marga)	324
» (Eglise)	324
Dielighem (Abbaye)	278
Diependelle	22
Dilbeek ... 226, 232, 235, 239, 241, 244, 250, 256, 259, 261, 265, 267	
» (Château Ste-Alène)	240, 243, 261
» (Eglise)	244
Distelheide	205
Drève du Comte	73
Droogbosch	149, 157
» (Château)	149
» (Eglise)	150
Drij Pikkel	294
Duysbourg	71
» (Eglise)	72
Dyle (Rivière)	114, 136
Eaux-Douces	113
Ecole de médecine tropicale	194
Eglise de fer	86
Elewynt	312
Elinghen	221
Elsbosch	168
Elsenheide	171
Espinette Centrale. 30, 43, 49, 54, 86, 89, 144, 157, 161, 209	
» (Grande)	86, 168, 202
» (Petite)	28, 43, 168, 188
Esschenbeek	202, 205
Etang des Enfants Noyés	23
» de Zierbeek	271
» de Boitsfort	13, 23
» de Groenendael	28, 49
» du Hazendael	73

	Pages
Etang du Parc de Tervueren	69
» de Rhode-St-Genèse	202
» de Rouge-Cloître	38
» de Tervueren	66, 69
Everberg	102, 106
» (Eglise)	104
Evere	323
» (Eglise)	323
Faisanderie Royale (Ferme de Stuyvenberg)	283
Ferme Appelmans	243
» du Bailli	218
» de la Belle-Alliance	127
» de Charleroy	298, 304
» De Coster	127
» Dedobbelaer	184
» den Toren	292
» Dry Toren	314
» d'Hougoumont	126
» de la Haie-Sainte	123, 129
» Kregtenbroeck	164
» du Laethof	313
» Landsrode	161
» château de Lint	303
» de Mont-St-Jean	123
» de Moriensart	138
» de Papelette	116
» Pelgrims	264
» de Poddeghem	298
» Remy	135
» Rossomme	129
» de Schavye	164
» de Stuyvenberg	283
» Ter Mullen	228
» Ter Munck	77
» Voorburg	114
» de Zierbeek	271
Fond des Ails	89
» des Braconniers	54
» des Enfants Noyés	28, 30
» Joséphine	54
» des Palissades	30
Fontaine de Jean de Bologne	283
» de la Kelle (Overyssche)	84
» Ste-Anne (Laeken)	282
Forest	193
» (Eglise)	195
» (Parc Duden)	193
Fort Jaco	13, 23
Froide vallée	54
Gaesbeek	216, 225, 235
» (Baillage)	236
» (Château)	218, 236

	Pages
Gaesbeek (Eglise)	218, 236
Gaillemarde	86, 89
» (Eglise de fer)	116
Ganshoren	275
Gasthuisbosch	171, 188
Genval	89, 92, 133
» (Parc)	92
Goyck	248
Goyge	102
Grand Bigard	261, 263, 272
» (Ancienne Abbaye)	264
» (Château)	263
» (Eglise)	263
» (Prieuré)	274
Gransart	133
Grimberghen	294, 303
» (Château)	297
» (Eglise)	296
Groenendael	15, 49, 54, 73, 86
Gros Tilleul	281, 300
Grotte de Lourdes (Laeken)	279
Grubben Bosch	104
Haren	312, 317, 323
» (Eglise)	323
Hain (Ruisseau)	147
Hal	188, 196, 199, 202, 205
Halsput	196
Hamme	287, 290
» (Eglise)	293
Hannonsart	86
Haras d'Albert et d'Isabelle	30, 49
» d'Antoine de Bourgogne	25
» de Tervueren	44
Hazedelle	30
Hazendael	73
Helle (Ruisseau)	81
Hêtre Visart	54
Hoeylaert	73
» (Eglise)	74
Hof Allome	97
Hof ten Berg	97
Hof ter Musschen	97
Hof van Zierbeek	271
Hollebeek	161
Hoogen Bosch	111
Hôpital Brugmann	272, 278
Houthem	312
Huldenberg	81
» (Château)	83
» (Eglise)	82
Humbeek	308
Humelghem (Eglise)	109
Huyssinghen	183, 199

	Pages
Ijzer	71, 81
Ijsbergbosch	164, 168, 188
Institut zoophile	226
Itterbeek	226, 235, 259
» (Eglise)	226, 235
Jette-St-Pierre	272, 275
» (Couvent du Sacré-Cœur)	278
Karreveld	275
» (Château-ferme)	275
Kattebroeck	256
Kerrenberg	25, 73
Kesterbeek	171, 188
Kesterbeek (Ruisseau)	172
Kesterbeekbosch	202
Kleinenberg	96
Koekelberg (Parc Elisabeth)	279
Koevyver	245
Koningsloo	305
Laar Heide	171
La Belle Etoile	86, 116
La Bruyère	89
Lacroix	133
Laeken	275, 308
» (Château)	281
» (Hôtel communal)	285
» (Parc)	275
La Haie-Sainte (Waterloo)	123
La Hulpe	86, 89
La Marache	116
Landbeek (Ruisseau)	273
Laerenbeek-Bosch	275
Lasne	141
» (Monument du duc de Schwerin)	142
Lasne (Rivière)	95, 133, 142
Leefdael	77, 113
» (Château)	79, 113
» (Eglise)	79, 113
» (Moulin)	79
Leeuw-St-Pierre	196, 216, 225, 230
» (Château de Coloma)	220
» (Eglise)	219
Lennick-St-Martin	216, 248
» (Eglise)	216
Lennick-St-Quentin	216, 221, 248
» (Eglise)	217, 221
Les Sapinières	161
Liermolen	298, 304
Limelette	133
Lindekenmaele-Molen	97, 100
Linkebeek	155, 164
Linkebeek (Ruisseau)	155

	Pages
Lint	298
Lion de Waterloo	116, 124
Lombeek-Notre-Dame	221
» » (Eglise)	222
Lombeek-Ste-Marie	248
Loth	144, 181, 199
Maalebeek (Ruisseau)	294
Machelen	312, 315, 317
» (Eglise)	315
Maison Espagnole (Tervueren)	70
Maison Haute (Boitsfort)	53
Malaise	89
Mazérine (Ruisseau)	90
Meerbeek (Ruisseau)	147
Mekingen	196
Melsbroeck	315
Meysse	285, 287, 294
» (Château de Bouchout)	287
» (Eglise)	295
Molenbeek (Ruisseau)	256, 267, 291, 294
Mont-Thabor	266
Monument des Belges (Waterloo)	121
» du duc de Schwerin (Lasne)	142
» A. Dubois	51
» français (Waterloo)	127
» Gordon	121
» des Hanovriens (Waterloo)	121
» Léopold I ^{er}	282
» des Prussiens (Waterloo)	121
» Victor Hugo (Waterloo)	120
Moulin de Gordael	77
» d'Héverlé	115
» (Ancien) d'Heysvorst	102
» d'Oienbrugge	298
» Ter Spreet	295
» de Velle	97
» de Volsem	198
Mousty	133
Musée forestier (Groenendael)	49
Mutsaert	305
Neder-Heembeek	300
» » (Eglise)	300
Neder-Over-Heembeek	300, 305
Neder-Zellick	273
Neerpede	244, 259
» (Eglise)	245
Neerstalle	157, 181
Nellebeek (Ruisseau)	81
Notre-Dame-au-Bois	43
» » (Eglise)	47
Observatoire	149
Ohain	116

	Pages
Ohain (Eglise)	119
Oienbrugge (Moulin)	298
Ophem	57, 286, 291
» (Eglise)	291
Op-Linkebeek	171
Ossel	285, 287, 290
» (Eglise)	292
Ottignies	133
» (Eglise)	138
Over-Heembeek	300
» (Eglise)	301
Overyssche	15, 21, 73, 81
» (Buste de Juste Lipse)	85
» (Chapelle)	84
» (Château)	84
» (Eglise)	84
» (Fontaine de la Kelle)	84
Palais de Laeken	281
» Colonial de Tervueren	69
Papen Kasteel	154
Parc Duden	193
» Elisabeth	279
» de Genval	92
» Josaphat	320
» de Laeken	281
» de Tervueren	67
» de Woluwe	6
Pavillon royal de Tervueren	43
» Walkiers (Laeken)	283
Pede (Ruisseau)	226, 244
Pede-Ste-Anne	235, 244
» (Eglise)	235
Pede-Ste-Gertrude	235, 244
Perck	312
» (Eglise)	313
Peuthy	312
Pilori de Braine-le-Château	210
Plancenot	141
Planken	267
Pont-Brûlé	294, 303, 308
Prairies de la Senne	181
Prieuré de Grand-Bigard	274
» de Groenendael	50
» de Rouge-Cloître	34
» de Val-Duchesse	35
Prison militaire (ancienne correction, Vilvorde)	302
Profonsart	133
Quatre-Bras	62, 64
Rattendael	235
Ravensteyn (Château-Ferme)	59
Releghem	272
» (Eglise)	273

	Pages
Restaurant chinois	283, 300
Rhode-St-Genèse	157, 161, 164, 168, 202
» » (Eglise)	163
Rixensart	133, 141
» (Château)	134
» (Eglise)	134
Rofessart	133
Rondenbosch	241
Roodebeek	325
Rosberg-Bosch	105
Rosières	133
Rouge-Cloître	32, 36, 38
» (Etangs)	38
» (Prieuré)	38
Route des Quatre-Bras	33
Ruysbroeck	149, 181, 215
Ry (Ruisseau)	136
Ryken Hoek	298
Saint-Job	171
» (Vallée)	153
Sainte-Véronique (Chapelle)	77, 113
Sanatorium d'Alseberg	144
» de Linkebeek	156
» de la Rose de la Reine	200
Saut de Loup	26, 31
Saventhem	317
» (Château Carpentier)	318
» (Eglise)	318
Schaerbeek (Parc Josaphat)	320
Schepdael	241, 248, 254
Scheut	239
Senne (Prairies)	181
Senne (Rivière)	176-191
Sentier des Sables	28
Sept-Fontaines	144, 157, 205, 209
» (Chêne historique)	211
'S Graven Molen	296
Slagvyver (Ruisseau)	216, 219
Snikberg	267
Source de l'Empereur	33
Steenbeek (Ruisseau)	103
Steenockerzeel	106
» (Château)	108
» (Eglise)	108
Steenputbeek (Ruisseau)	202
Sterrebeek	102
» (Château Ter Meeren)	103
» (Eglise)	103
Stockel	96, 99, 101, 107
Strombeek-Bever	305
» » (Eglise)	307
Strythem	248

	Pages
Tangebeek (Ruisseau)	306
Tereycken	96
Terlinden	267
Terlindhof	270
Termeulenbeek (Ruisseau)	186
Ternath	267
» (Château de Cruquembourg)	270
» (Eglise)	270
Tervueren	38, 43, 57, 67, 71, 73, 81, 102, 106
» (Château)	43
» (Eglise)	44
» (Etangs du Parc)	44, 65
» (Maison Espagnole)	70
» (Palais Colonial)	65
» (Parc)	43
» (Pavillon royal)	43
T' Hof-ten-Hout	168
T' Holleken	171, 188
Tommenmolen	202, 205
Tour Japonaise	284
Tourneppe	183, 192
Trois-Couleurs	6, 57, 101
Uccle	60, 148, 151, 171
Uccle-Calevoet	155
» (Vallée de St-Job)	153
Val-Duchesse	8, 32
» (Prieuré)	8
Vallée de St-Job	153
Vallon des Grandes Floss	22, 32, 38
» des Petites Floss	38
» des Puits	49
» des Putois	32
Vallée de la Voere	77
Veeweyde	259
Verrewinkel	159, 171
Villa de la Héronnière (Boitsfort)	17
Vilvorde	294, 300, 303, 305, 308, 312
» (Eglise)	301
» (Prison militaire)	302
Vitzeroel	267
Vlaasendael	259
Vlèse (Ruisseau)	230
Vlesembeek	235
» (Eglise)	238
Vossem	71, 113
» (Eglise)	78
Voer (Rivière)	77
Vrebos	102
Vroonenbosch	202
Vuylbeek	25, 28, 30
Vuylbeek (Ruisseau)	25, 30

	Pages
Vylst	290
» (Chapelle Ste-Anne)	291
» (Château de Viron)	286
Warande Bosch	111
Waterloo	192
» (Arbre de Wellington)	123
» (Chambre de Napoléon)	128
» (Champ de bataille)	121
» (Eglise)	121
» (Historique de la bataille)	130
» (Hougoumont)	126
» (La Belle-Alliance)	127
» (La Haie-Sainte)	123
» (Le Lion)	116, 124
» (Monument des Belges)	123
» (Monument français)	127
» (Monument Gordon)	123
» (Monument des Hanovriens)	123
» (Monument des Prussiens)	128
» (Monument de Victor Hugo)	127
» (Musée)	125
» (Panorama)	125
» (Papelotte)	129
Watermael	10, 11, 13, 15
» (Eglise)	11
Wemmel	285, 287, 290, 294
» (Château)	285, 290
» (Eglise)	285, 290
Wesembeek	102
» (Château)	102
» (Eglise)	102
Woluwe (Ruisseau)	23, 99
Woluwe-St-Etienne	96
» (Eglise)	97
Woluwe-St-Lambert	99
» (Château)	99
Woluwe-St-Pierre	6, 11, 13, 36, 96, 99
» (Parc)	6
Ysberg	168
Ysbergbosch	164, 188
Ysque (Overyssche)	84
Yssche (Ruisseau)	81
Yzer	71, 81
Zavelenborre	73
Zellick	263, 267, 272
» (Eglise)	267
Zierbeek	241, 254
» (Etang)	267
Zierbeek (Ruisseau)	242
Zuen	181, 196, 215, 216
Zuen (Ruisseau)	213

PUBLICATIONS DU T. C. B.

Guide historique et descriptif
DES
Environs de Bruxelles

PAR
Arthur COSYN

Deux volumes de 225 pag. chacun avec nombreux
dessins et une carte.

Prix: 9 Francs
Franco recommandé: Fr. 12.50

Plan de Bruxelles

ET DES
Communes suburbaines

Édité par le T. C. B.

Divisé en 15 feuillets représentant au total une
superficie de 180 kilomètres carrés.

Avec tableau d'assemblage et liste des rues, avenues et places
de l'Agglomération bruxelloise et des Communes avoisinantes

Prix pour nos sociétaires: 6 Francs
Franco: Fr. 6.50